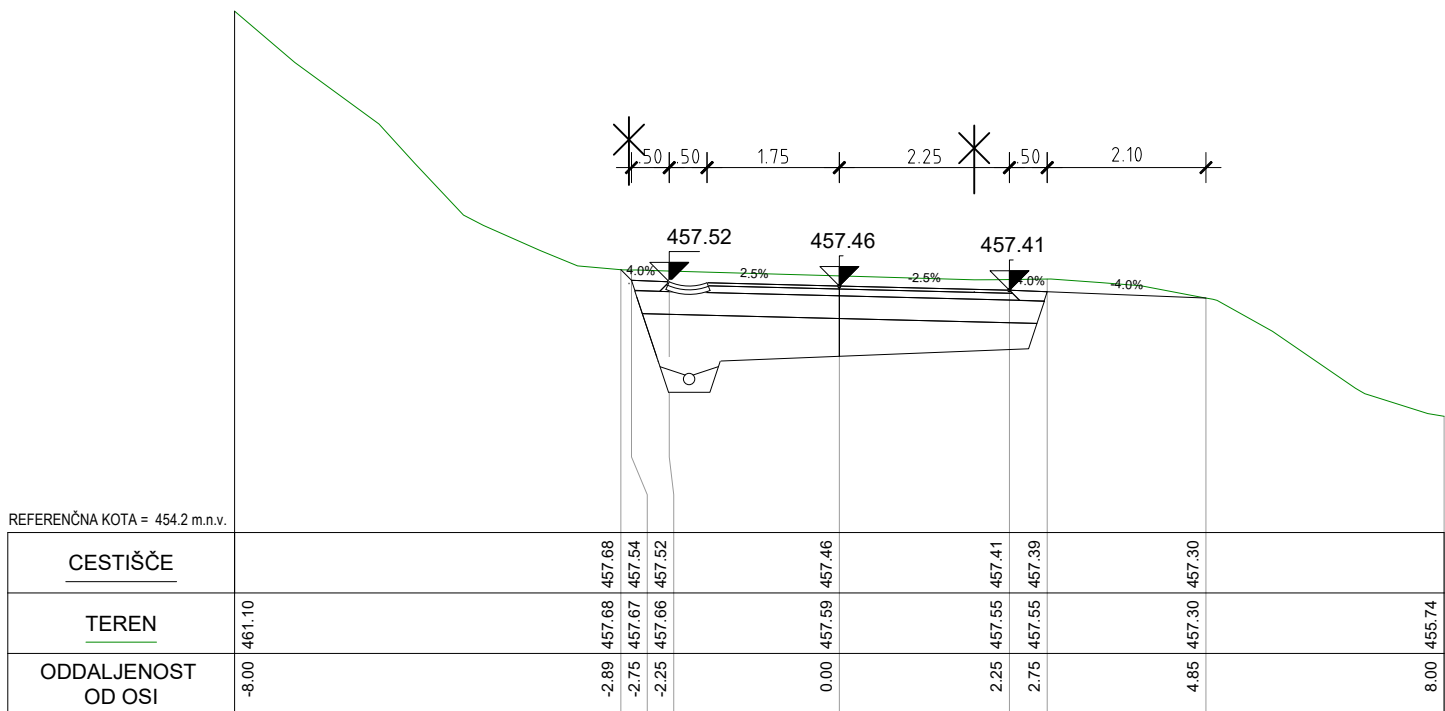
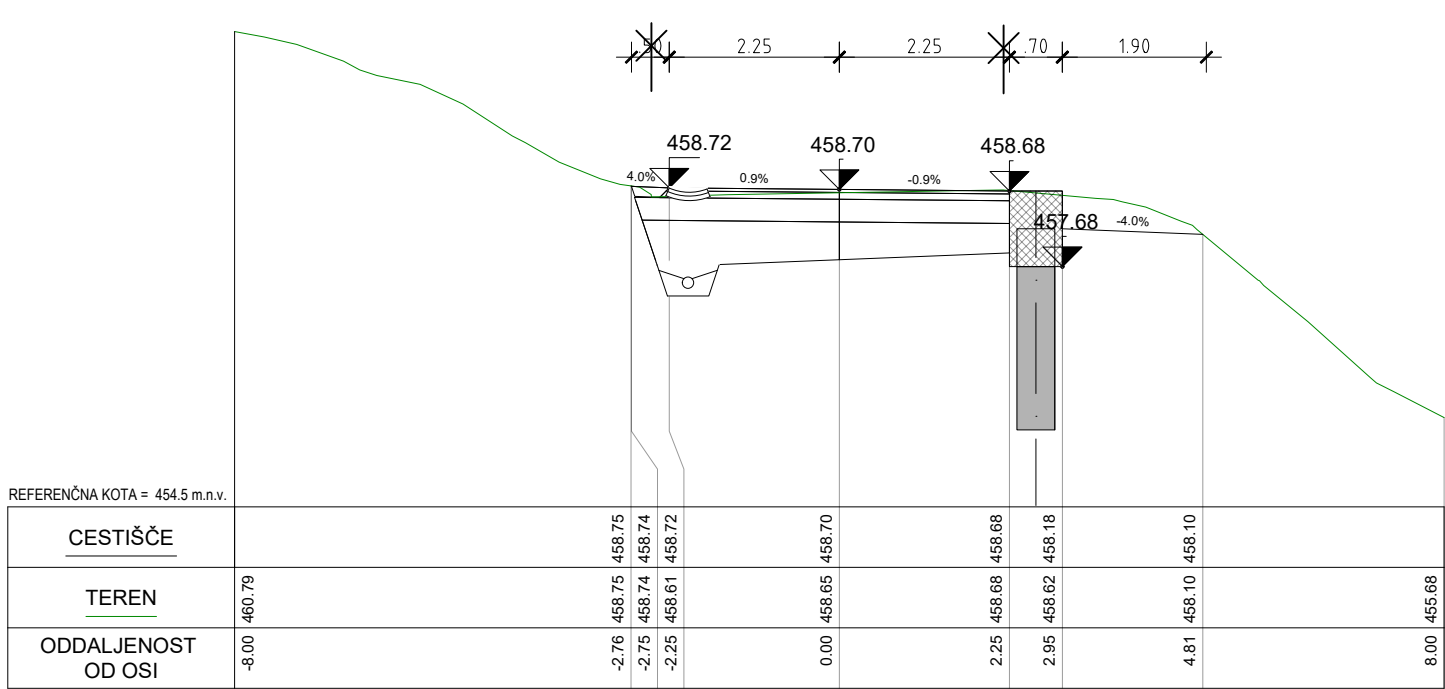


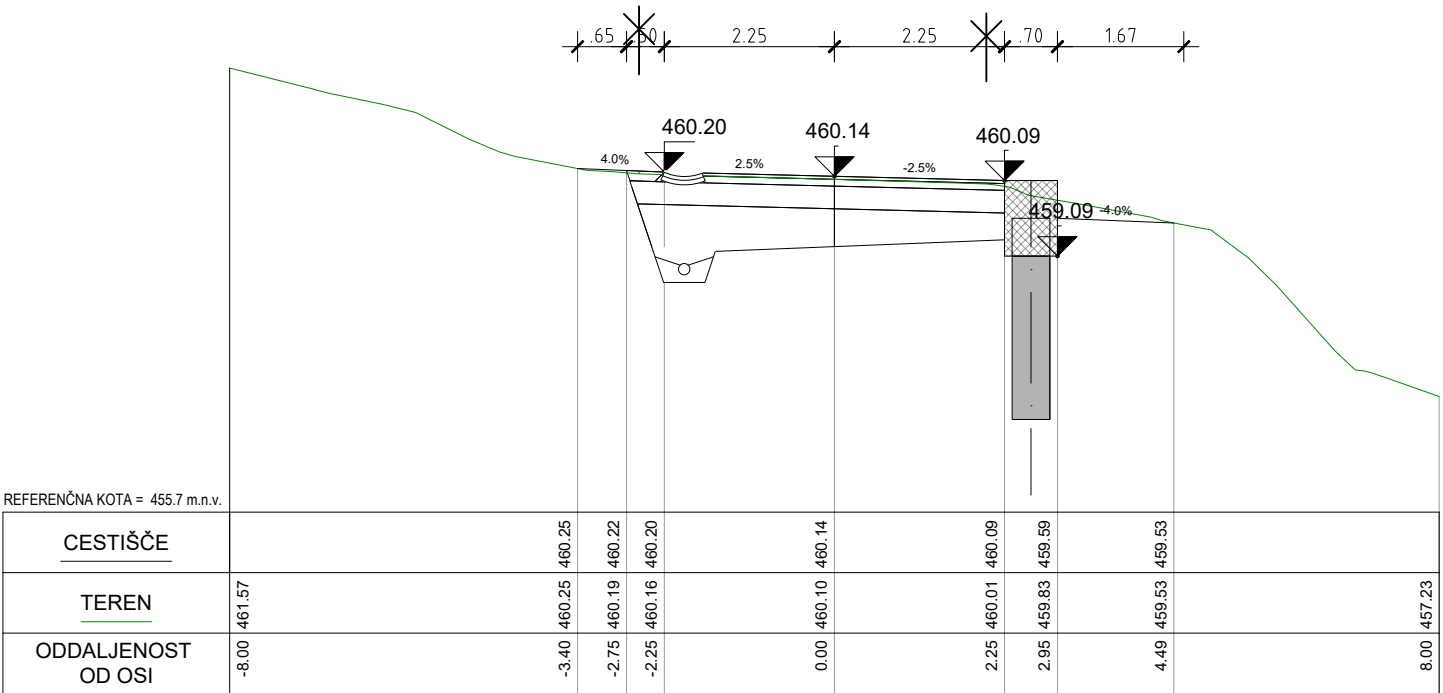
STACIONAŽA 720.00 m
LC-377261
P37



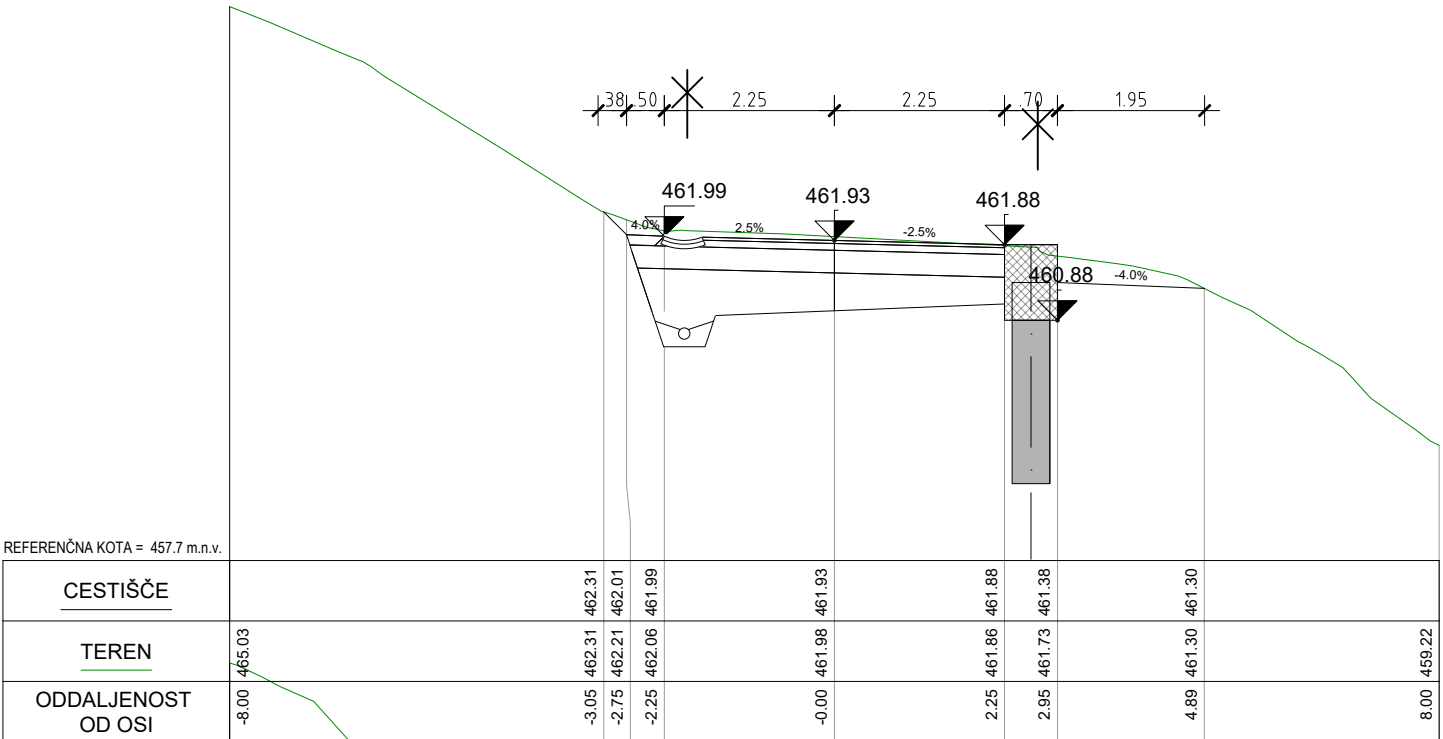
STACIONAŽA 740.00 m
LC-377261
P38



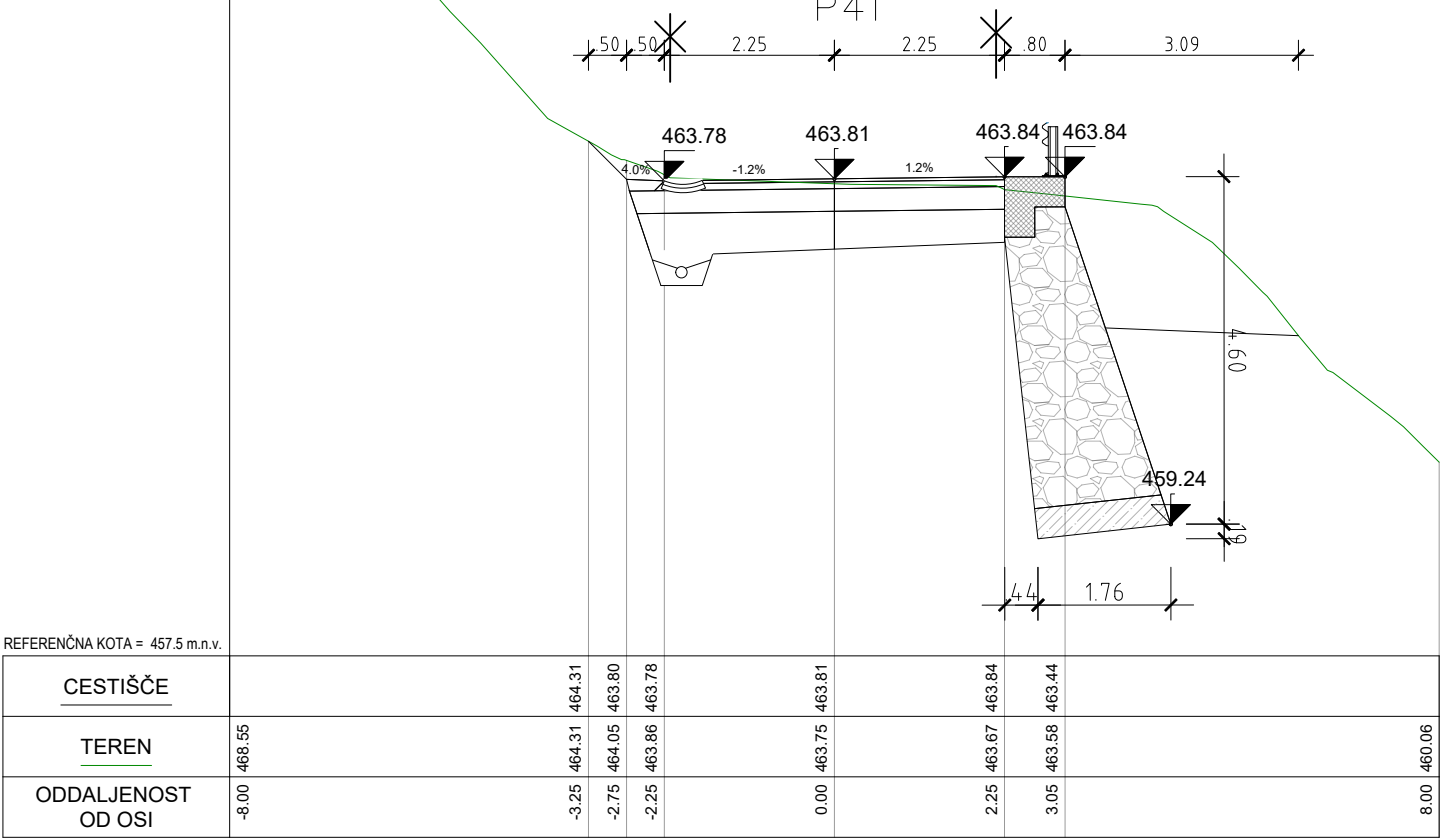
STACIONAŽA 760.00 m
LC-377261
P39



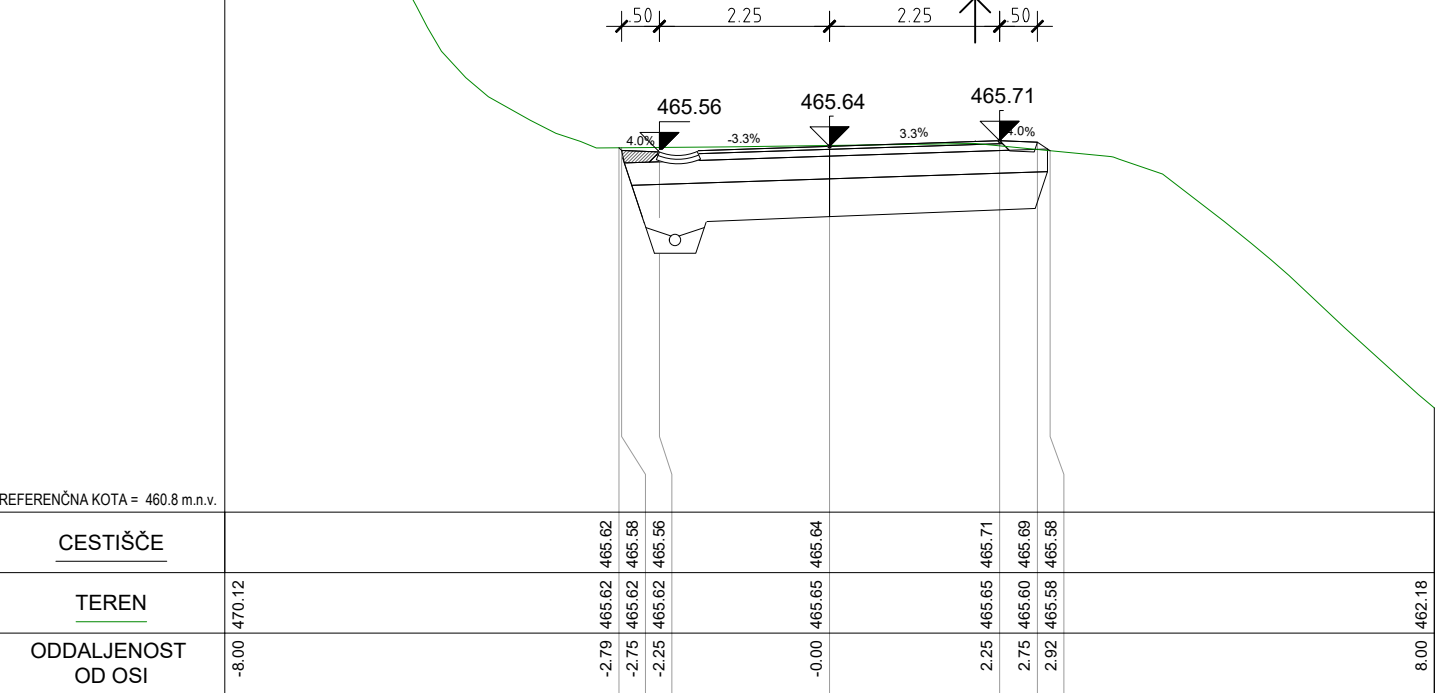
STACIONAŽA 780.00 m
LC-377261
P40



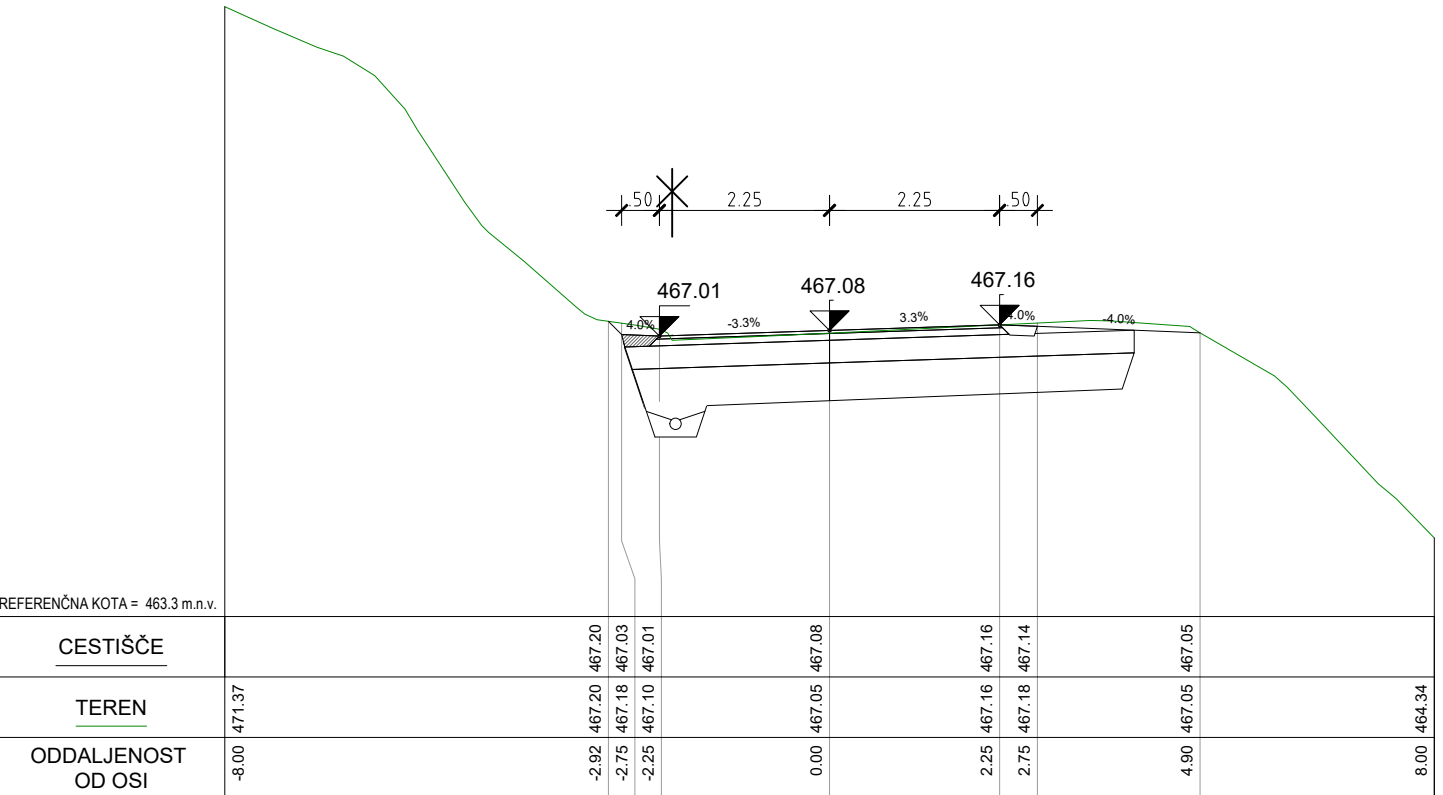
STACIONAŽA 800.00 m
LC-377261
P41



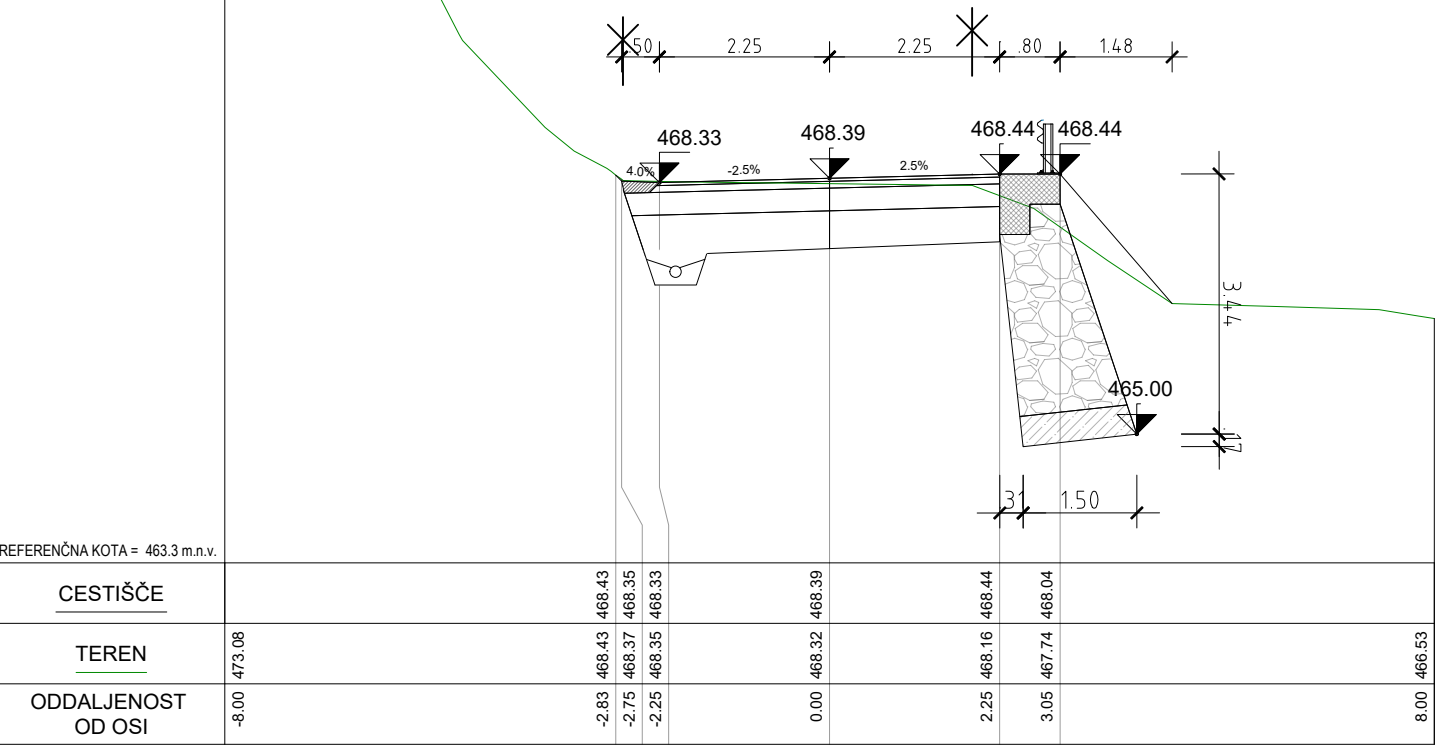
STACIONAŽA 820.00 m
LC-377261
P42



STACIONAŽA 840.00 m
LC-377261
P43



STACIONAŽA 860.00 m
LC-377261
P44



STACIONAŽA 880.00 m
LC-377261
P45

Sanacija LC 377261 (Bobner – Sv. Neža); ID 1443870, po neurju in poplavah 4. avgust 2023

32 PREČNI PREREZI
PREČNI PREREZI P37-P45

merilo: 1 : 100



MESTNA OBČINA SLOVENJ GRADEC,
ŠOLSKA ULICA 5, 2380 SLOVENJ GRADEC

AC&P inženirski biro d.o.o.
podjetje za geotehniko, infrastrukturo in raziskave
tovarniška c. 26, 5270 ajdovščina | +386(0)5 8500740 | info@acap.si



vodja projekta:	ANDRAŽ CEKET, univ.dipl.inž.grad.	IZS PI G-2435
pooblaščen inženir:	ANDRAŽ CEKET, univ.dipl.inž.grad.	IZS PI G-2435
izdelal:	GAL GRADIČ	
investitor:	Mestna občina Slovenj Gradec, Šolska ulica 5, 2380 Slovenj Gradec	
vrsta projekta:	IZN	
vrsta načrta:	2.1 Načrt ceste	
naziv objekta:	Sanacija LC 377261 (Bobner – Sv. Neža); ID 1443870, po neurju in poplavah 4. avgust 2023	
vsebina risbe:	32 PREČNI PREREZI PREČNI PREREZI P37-P45	
datum:	št. projekta	št. načrta
Po recenziji, 12.2025	034-25	034-25-21
		1 : 100
		G.132.5